

МГИМО
УНИВЕРСИТЕТ



Московский государственный институт международных отношений (университет)
Министерства иностранных дел Российской Федерации

Русское географическое общество

Дипломатическая география России

Атлас

Под редакцией И. Ю. Окунева

Москва
Издательский дом МГИМО
2026

УДК 327.82(470+571)(084.42)

ББК 66.49(2Рос)я6

Д46

*Публикация осуществлена при финансовой поддержке
Всероссийской общественной организации «Русское географическое общество»*

*Утверждено к печати Научным советом
Института международных исследований МГИМО МИД России*

*В оформлении обложки использован фрагмент карты Фра Мауро 1459 г.
с одним из первых упоминаний топонима "Rossia".
Национальная библиотека Марчиана, Венеция, Италия (ССо)*

Д46 **Дипломатическая география России** : атлас / Московский государственный институт международных отношений (университет) Министерства иностранных дел Российской Федерации, Русское географическое общество ; составители: И. Ю. Окунев, Е. А. Якушева, И. А. Иванов, Е. С. Окунева, Л. С. Жирнова ; под редакцией И. Ю. Окунева. — Москва : Издательский дом МГИМО, 2026. — 190, [1] с. : цв. ил., карты.

ISBN 978-5-9228-3033-1

DOI 10.63861/3033-1

Настоящее издание является первым в мире атласом, отражающим дипломатическую географию российской внешней политики. Дипломатическая география — наука о пространственном измерении дипломатической деятельности, совсем новое направление в общественной географии и международных отношениях. Количество зарубежных представительств может говорить о весе страны в мировой политике, а выбор стран и городов для размещения посольств, консульств, торговых и культурных представительств — отражать внешнеполитические приоритеты страны. В дипломатическом атласе подробно картографирована география дипломатических представительств СССР и Российской Федерации, отражены статус и длительность дипломатических отношений, территориальная структура МИД России. Справочная информация о дипломатических отношениях России дается по состоянию на 7 мая 2025 года. Включены данные обо всех государствах — членах ООН и других странах, признанных Россией суверенными. Сведения о дипломатических отношениях приводятся с 1917 года.

Для специалистов, интересующихся географическими методами в международных исследованиях, географией зарубежных представительств России, географическими приоритетами ее внешней политики.

УДК 327.82(470+571)(084.42)

ББК 66.49(2Рос)я6

ISBN 978-5-9228-3033-1

DOI 10.63861/3033-1

© МГИМО МИД России, 2026

Составители:

Окунев Игорь Юрьевич — ведущий научный сотрудник Института международных исследований МГИМО МИД России, кандидат политических наук, доцент,

Якушева Екатерина Андреевна — стажер-исследователь Института международных исследований, председатель Молодежного клуба РГО Terra Politica НСО МГИМО МИД России,

Иванов Иван Андреевич — старший научный сотрудник сетевой Молодежной научно-исследовательской лаборатории кроссрегиональных и трансграничных исследований ПсковГУ и МГИМО МИД России, кандидат географических наук,

Окунева Елизавета Сергеевна — младший научный сотрудник Института международных исследований МГИМО МИД России,

Жирнова Лидия Сергеевна — научный сотрудник Института международных исследований МГИМО МИД России

Ассистенты:

Ф. С. Бобков, Н. Д. Бондаренко, Н. В. Гулый, И. П. Дунин, М. С. Жиделева, К. Р. Зверева, И. И. Исаков, О. А. Касатонова, М. Д. Куратов, Н. И. Курбанов, Е. Д. Придачкин, Я. Ю. Скрипальщиков, Н. Г. Чиякин

Рецензенты:

К. М. Барский — заведующий кафедрой дипломатии МГИМО МИД России, кандидат исторических наук, Чрезвычайный и Полномочный Посол,

В. А. Колосов — заместитель директора по научной работе Института географии РАН, доктор географических наук, профессор,

А. С. Романов — начальник Архива внешней политики Российской Федерации МИД России, кандидат исторических наук

Благодарим за содействие исследованию:

Русское географическое общество
Институт международных исследований МГИМО МИД России
Историко-документальный департамент МИД России
Архив внешней политики Российской Федерации
Архив внешней политики Российской империи
Российскую государственную библиотеку
Российскую национальную библиотеку

Содержание

| | |
|---|----|
| Дипломатическая география. <i>Вместо предисловия</i> | 9 |
| Условные обозначения | 13 |
| Дипломатическая география России на современном этапе | |
| Статус дипломатических отношений России со странами мира..... | 17 |
| Статус дипломатических отношений стран мира с Россией | 19 |
| Длительность дипломатических отношений России со странами мира..... | 21 |
| Дружественные и недружественные государства мира | 23 |
| Упоминания стран мира в Концепциях внешней политики России | 25 |
| Территориальные департаменты МИД России | 27 |
| Дипломатические представительства и консульские учреждения России в мире..... | 29 |
| Дипломатические представительства и консульские учреждения России в Европе | 31 |
| Дипломатические представительства и консульские учреждения России в Азии и Океании | 33 |
| Дипломатические представительства и консульские учреждения России в Африке и на Ближнем Востоке | 35 |
| Дипломатические представительства и консульские учреждения России в Северной Америке | 37 |
| Дипломатические представительства и консульские учреждения России в Южной Америке | 37 |
| Дипломатические представительства России по совместительству..... | 39 |
| Государства, не имеющие дипломатических представительств в России | 41 |
| Постоянные представительства России при международных организациях..... | 43 |
| Визовые ограничения для владельцев дипломатических и служебных паспортов..... | 45 |
| Визовые ограничения для владельцев общегражданских заграничных паспортов | 47 |
| Количество подписчиков дипломатических представительств и консульских учреждений России в социальных сетях..... | 49 |
| Представительства Россотрудничества (Русские дома)..... | 51 |
| Торговые представительства Минпромторга России | 53 |
| Заграншколы МИД России..... | 55 |
| Представительства ТАСС | 57 |
| Представительства МИА «Россия сегодня» | 59 |
| Представительства МИД в регионах России | 61 |
| Дипломатические представительства и консульские учреждения в Москве | 63 |
| Представительства международных организаций в Москве | 65 |
| Консульские учреждения в Санкт-Петербурге..... | 67 |
| Консульские учреждения в регионах России..... | 69 |
| Консульские учреждения стран — соседей России, расположенные поблизости от этих стран | 71 |
| Коды дипломатических номеров | 73 |
| История дипломатической географии России | |
| Дипломатические представительства и консульские учреждения России в Европе в 1991–2024 годах..... | 77 |
| Дипломатические представительства и консульские учреждения России в Азии и Океании в 1991–2024 годах..... | 79 |

| | |
|---|------------|
| Дипломатические представительства и консульские учреждения России в Африке и на Ближнем Востоке в 1991–2024 годах | 81 |
| Дипломатические представительства и консульские учреждения России в Северной Америке в 1991–2024 годах | 83 |
| Дипломатические представительства и консульские учреждения России в Южной Америке в 1991–2024 годах | 83 |
| Территориальные департаменты МИД России (2021 г.) | 85 |
| Представительства МИД в регионах России (2002 г.) | 87 |
| Статус дипломатических отношений СССР со странами мира в 1991 году | 89 |
| Представительства МИД СССР на территории СССР | 91 |
| Консульские учреждения на территории СССР | 93 |
| Дипломатические представительства и консульские учреждения СССР в Европе в 1939–1991 годах | 95 |
| Дипломатические представительства и консульские учреждения СССР в Азии и Океании в 1939–1991 годах | 97 |
| Дипломатические представительства и консульские учреждения СССР в Африке и на Ближнем Востоке в 1939–1991 годах | 99 |
| Дипломатические представительства и консульские учреждения СССР в Северной Америке в 1939–1991 годах | 101 |
| Дипломатические представительства и консульские учреждения СССР в Южной Америке в 1939–1991 годах | 101 |
| Дипломатия холодной войны. Дипломатические представительства и консульские учреждения СССР и США в 1975 году | 103 |
| Сотрудники загранучреждений МИД СССР, награждённые в ходе Великой Отечественной войны | 105 |
| Статус дипломатических отношений СССР со странами мира в 1939 году | 107 |
| Дипломатические представительства и консульские учреждения РСФСР/СССР в Европе в 1917–1939 годах | 109 |
| Дипломатические представительства и консульские учреждения РСФСР/СССР в Азии в 1917–1939 годах | 111 |
| Дипломатические представительства и консульские учреждения РСФСР/СССР в Америке в 1917–1939 годах | 113 |
| Дипломатические представительства России в эмиграции | 115 |
| Дипломатические представительства России в 1917 году | 117 |
| Дипломатические представительства и консульские учреждения Российской империи в начале XX века | 119 |
| Дипломатические представительства и консульские учреждения Российской империи в начале XIX века | 121 |
| Места заключения важных для России дипломатических соглашений | 123 |
| Статус государственной границы России | 125 |
| Малые родины министров иностранных дел Российской империи, РСФСР/СССР и Российской Федерации | 127 |
| Географические названия, используемые в навигации по зданию МГИМО МИД России | 129 |
| Дипломатические столицы России | 131 |
| Справочная информация о дипломатических отношениях России | 133 |
| <i>Список литературы</i> | <i>186</i> |
| <i>The Diplomatic Geography of Russia</i> | <i>188</i> |

Дипломатическая география

Вместо предисловия

Дипломатия — машинное отделение
на судне международных отношений.

Пол Шарп

Дипломатическая география – совсем новое направление в общественной географии и международных отношениях. Как отмечал Томас Джексон в 2020 году (и, по всей видимости, это продолжает быть актуальным) в своей статье о дипломатической географии для Оксфордского библиографического обозрения, до сих пор не издано ни одной монографии или сборника статей по этой теме [Jackson, 2020]. Тем не менее можно сказать, что такая область исследований и обозначающее ее название субдисциплины уже оформились: это подтверждается, помимо Джексона, обзорными статьями по “geography/ies of diplomacy” Хермана ван дер Вустена и Вирджинии Мамаду [Van der Wusten, Mamadouh, 2010] и Фионы Макконнелл [McConnell, 2019].

Дипломатическая география — это наука о пространственном измерении дипломатической деятельности. Как любая человеческая деятельность, дипломатическая работа имеет пространственное измерение. Иногда, например, место проведения переговоров оказывается важнее собственно их результатов [Van der Wusten, 2011; Henrikson, 2005]. Количество зарубежных представительств может говорить о весе страны в мировой политике, а выбор стран и городов для размещения своих посольств (но не только, также консульств, торговых и культурных представительств и т. д. [Taylor, 2005]) может отражать внешнеполитические приоритеты страны. Эрик Ньюмайер доказал значимость трех факторов для размещения посольств: географическая близость к анализируемой стране, важность принимающей посольство страны в мировой политике и идеологическая близость между странами [Neumaier, 2008]. А места размещения зарубежных консульств в стране могут говорить о ее внутренней территориальной структуре и внешнеполитической активности регионов [Laporte, 2016].

Можно выделить следующие направления исследований в этой дисциплине.

1. *География дипломатических представительств* — анализ пространственного распределения дипломатических представительств на глобальном уровне (например, расположение посольств, консульств и представительств анализируемой страны в мире), национальном (расположение консульств зарубежных государств в регионах анализируемой страны), локальном (расположение посольств зарубежных государств в столице анализируемой страны) или даже микроуровне (расположение помещений во внешнеполитическом ведомстве и территориальное распределение функционала между его подразделениями).

2. *География дипломатической деятельности* — анализ пространственного распределения мест проведения двусторонних или многосторонних мероприятий и визитов (вплоть до пространственной организации рассадки членов делегаций в ходе переговоров).

Можно сказать, что дипломатическая география, таким образом, делится на внешнюю (дипломатическая деятельность изучаемого государства за его пределами) и внутреннюю (дипломатическая деятельность других государств в пределах изучаемого государства).

Научная школа дипломатической географии в России еще только формируется. Например, Л. В. Гордеева из Нижнего Новгорода опубликовала в 2020 г. в сборнике материалов конференции карту дипломатических учреждений МИД России и представительств Россотрудничества [Гордеева, 2020, с. 72]. Карты дипломатических и консульских учреждений России, а также соотношения региональных направлений внешней политики России с территориальными департаментами МИД России опубликовали также А. К. Бобров и О. В. Лебедева в качестве иллюстраций к своей книге по истории внешнеполитических ведомств России [Бобров, 2024].

Известны и примеры картографирования географии дипломатических представительств в прикладных целях: так, в 1971 г. Мастерская № 12 Управления по проектированию общественных зданий и сооружений «Моспроект-2» выпустила цикл карт, отображающих размещение посольств в Москве, и разработала по заданию Главного архитектурно-планировочного управления Мосгорисполкома «Проект задания на разработку перспективного плана регулирования проблем дипломатического представительства в Москве» [Схема, 1971]. В РГБ хранится карта американских дипломатических и консульских представительств 1975 г., которая, по всей видимости, использовалась в справочных целях сотрудниками посольств [U.S. foreign service, 1975]. А в 2008 году в Москве была издана англоязычная карта города с выборочным указанием адресов посольств, а также школ и детских садов, церквей и медицинских центров для экспатов [Moscow city map, 2008].

Нельзя не отметить, что тема территориального размещения дипломатических ведомств и посольств в России иногда попадает и в фокус внимания историков. Так, блестящий раздел по этой теме «Территория дипломатической жизни» представлен в книге О. Г. Агеевой про дипломатический церемониал императорской России XVIII в. [Аге-

ева, 2012, с. 476–528]. Конечно, экстерриториальный правовой статус посольств регулярно привлекает и внимание юристов [см., например: Артеменко Н.Н. и др., 2023; Савченко, 2020].

На 1 января 2025 года у России поддерживаются дипломатические отношения со 191 страной мира. Разорваны отношения с тремя странами: Грузией, Микронезией и Украиной. Российская Федерация также обменялась официальными представителями с Мальтийским орденом. Из 195 стран и наблюдателей ООН у России не установлены дипломатические отношения с Бутаном и Соломоновыми Островами. Из стран, не входящих в ООН, установлены дипломатические отношения с Абхазией и Южной Осетией.

На рис. 1–3 показана динамика установления дипломатических отношений со странами мира начиная с 1917 г., поскольку наша страна является правопреемником СССР (и, соответственно, РСФСР), но не Российской империи. Этот процесс можно разделить на несколько подэтапов.

1. Во время продолжавшейся Гражданской войны в 1919–1921 гг. новое правительство большевиков смогло установить дипломатические отношения только с двумя группами стран: во-первых, с государствами, вышедшими из состава Российской империи и признанными новым правительством (Польша, Финляндия, Эстония, Латвия и Литва), и, во-вторых, с отдельными государствами Азии (Афганистан, Иран, Монголия, Турция).
2. 1924 год стал годом дипломатического прорыва Советского Союза: удалось добиться признания со стороны западноевропейских стран, в том числе Великобритании и Франции, после этого число признаний стало постепенно расти.
3. Периодом сокращения объема дипломатических контактов стали годы Второй мировой войны с 1939 г.
4. Уже с 1944 г. начинается стремительное возвращение Советского Союза на дипломатическую арену, причем уже в роли глобальной сверхдержавы.
5. С конца 1950-х до середины 1970-х годов за счет процессов деколонизации идет уверенный рост числа дипломатических признаний. Он стабилизируется в 1980-е гг.
6. В 1992 году Россия признает независимость государств, вышедших из состава Советского Союза, год становится рекордным в части новых признаний.
7. На протяжении 1990-х и 2000-х гг. идет значительный рост числа дипломатических отношений за счет в первую очередь небольших стран, с которыми раньше не было прямых контактов. Россия берет курс на установление отношений со всеми странами-членами ООН.

Можно сказать, что, с точки зрения географии дипломатических представительств, Россия переживает сегодня уже третий поворот на восток после первой половины 1920-х и 1950–1970-х гг.

На 1 января 2025 года у России было 151 посольство, включая два эвакуированных (в Йемене и Судане), 10 постоянных представительств при международных организациях

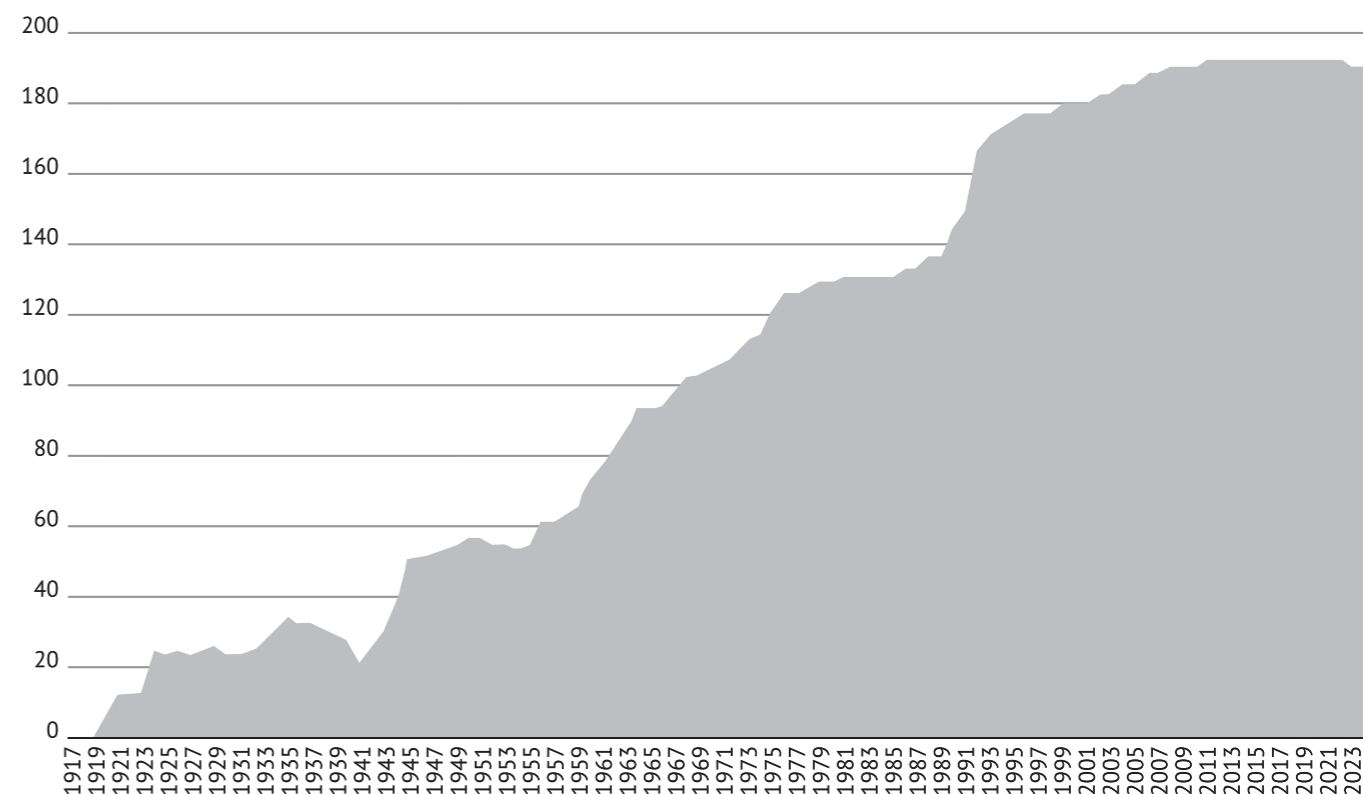


Рис. 1. Количество стран мира, с которыми Россия (РСФСР, СССР) поддерживала дипломатические отношения (1917–2024 гг.)

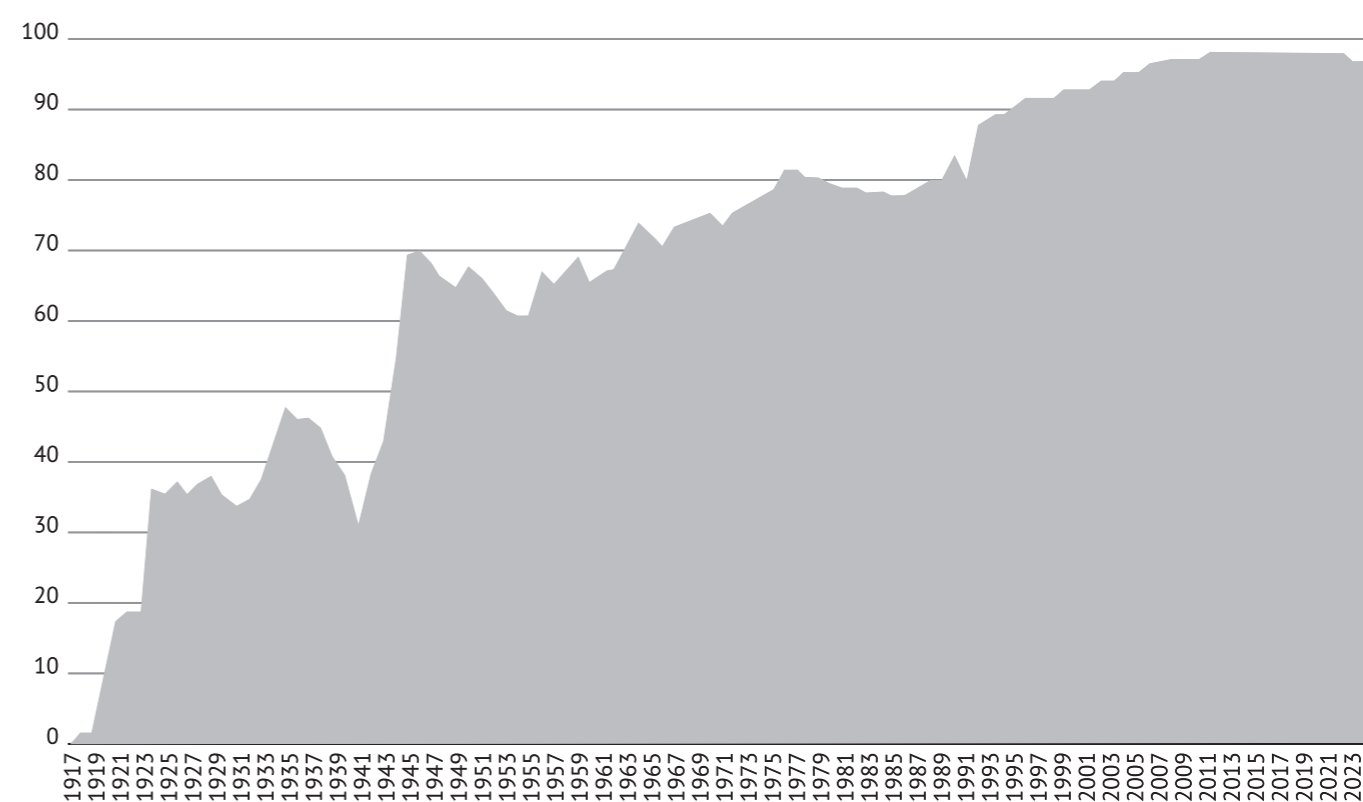


Рис. 2. Доля стран мира, с которыми Россия (РСФСР, СССР) поддерживала дипломатические отношения (1917–2024 гг.)

и 76 консульских учреждений, включая временно закрытые в Адене, Алеппо, Антверпене и Варне. Все российские консульские учреждения на сегодняшний момент по статусу являются генеральными консульствами, единственное исключение – консульство на Аландских островах (г. Мариехамн, Финляндия).

Посольства России за рубежом, как правило, расположены в столице, за исключением: Бенина (Котону), Бурунди (Бужумбура), Кот-д'Ивуара (Абиджан), Израиля (Тель-Авив), Маврикия (Флореаль), Мальты (Сан-Гванн), Мьянмы (Янгон), Нидерландов (Гаага), Палестины (Рамалла) и Танзании (Дар-эс-Салам). Также временно посольства действуют не в столицах в Йемене (Эр-Рияд, Саудовская Аравия) и Судане (Порт-Судан). Генеральные консульства, наоборот, расположены не в столицах, за исключением Гаваны (Куба) и Мале (Мальдивская Республика).

В России аккредитованы 169 глав дипломатических представительств иностранных государств, из них по совместительству – послы 18 стран. На территории Российской Федерации действуют 357 дипломатических представительств и консульских учреждений. В Москве находятся 156 таких учреждений: все 149 посольств, два генеральных консульства и пять почетных консульств (Антигуа и Барбуда, Лесото, Монако, Сейшельские острова, Ямайка). Временно приостановлена работа Посольства Исландии.

В Санкт-Петербурге присутствуют 64 представительства, в том числе 26 генеральных и 38 почетных консульств. Из регионов России выделяются: Свердловская область (22: 12 генеральных и 10 почетных консульств), Приморский край (19: 7 и 12), Республика Татарстан (14: 8 и 6), Новосибирская область (9: 4 и 5), Краснодарский край (7: 3 и 4), Нижегородская область (7 почетных консульств), Калининградская область (6: 3 и 3), Республика Башкортостан (5: 1 и 4) и Ростовская область (4: 2 и 2). Всего консульские представительства есть в 38 из 89 регионов страны.

Самыми маленькими российскими городами с действующими консульскими представительствами являются Советск (консульство Литвы), Всеволожск (почетное консульство Казахстана) и Переславль-Залесский (почетное консульство Армении). Причем последнее является единственным представителем во всем регионе — Ярославской области.

В декабре 2024 года в Издательском доме МГИМО выпущена первая в России карта «Дипломатические представительства и консульские учреждения России в мире» [Мир... 2024]. Это уникальное издание, позволяющее сформировать целостное представление о пространственной конфигурации дипломатического присутствия России за рубежом. На карте обозначены российские посольства, консульства и представительства при международных организациях, а также границы консульских округов. Вся информация актуальна по состоянию на декабрь 2024 года. Составители карты — ведущий научный

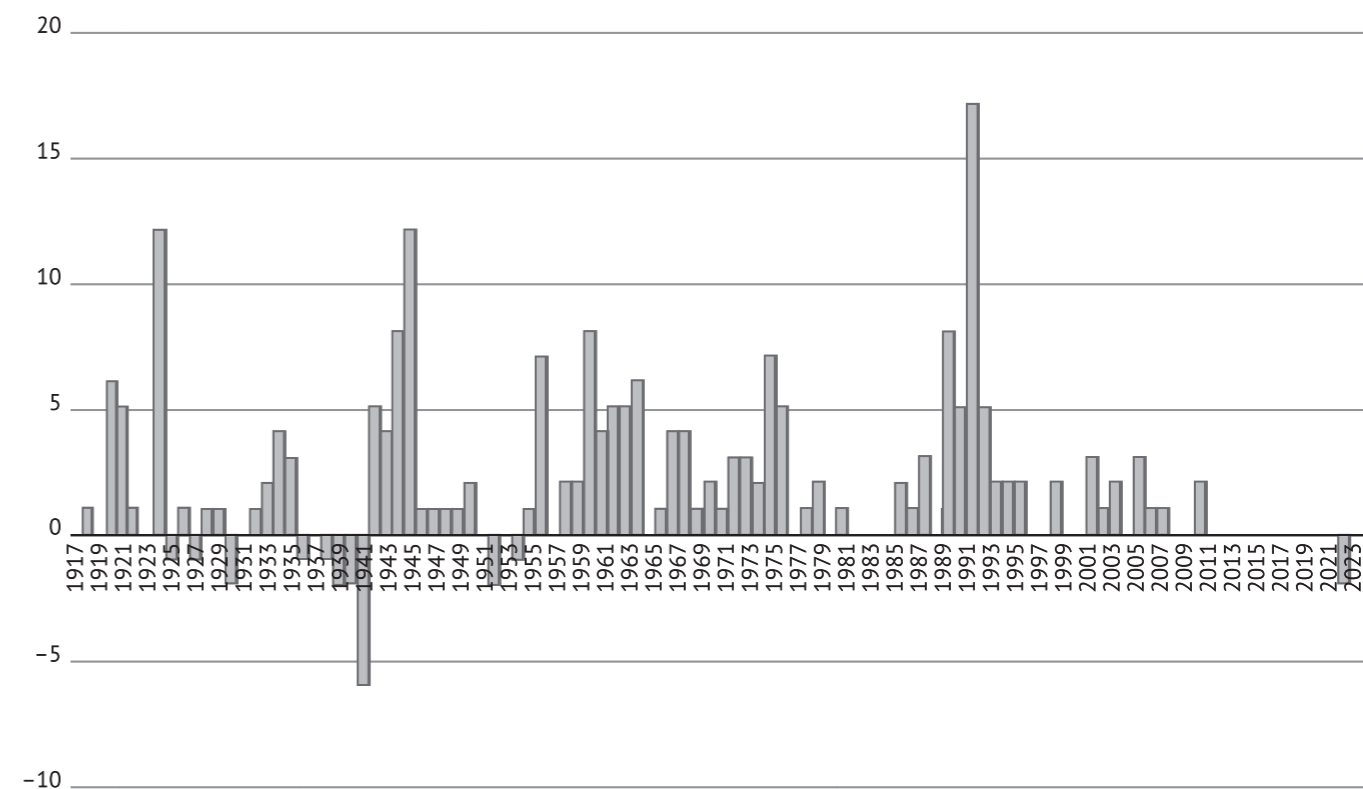


Рис. 3. Количество установленных и прерванных дипломатических отношений России (РСФСР, СССР) по годам (1917–2024 гг.)

сотрудник ИМИ МГИМО кандидат политических наук И. Ю. Окунев, стажер-исследователь ИМИ МГИМО, студентка магистратуры «Дипломатическая служба» Е. А. Якушева и младший научный сотрудник Молодежной сетевой научно-исследовательской лаборатории МГИМО и ПсковГУ «Центр кроссрегиональных и трансграничных исследований» кандидат географических наук И. А. Иванов. Эта работа стала продолжением формируемой авторами базы данных «Репозиторий геопространственных данных по дипломатической географии России»¹. Данные наработки закладывают фундамент для самобытной отечественной научной школы дипломатической географии.

Хотя дипломатическая география стоит только в самом начале пути своего развития, широта анализируемого ею материала и актуальность изучаемых вопросов позволяют смотреть на будущее этого направления с оптимизмом.

¹ Авторское свидетельство № 2024625655 Российская Федерация. Репозиторий геопространственных данных по дипломатической географии России / И. Ю. Окунев, Е. А. Якушева ; Правообладатель: МГИМО МИД России. № 2024625508; заявл. 25.11.2024; опубл. 02.12.2024. Бюл. № 12.

Список литературы

1. Бобров А. К. Дипломатия России. От Посольского приказа до Министерства иностранных дел / А. К. Бобров, О. В. Лебедева. — Москва : АСТ, 2024. — 272 с.
2. Дипломатический корпус СССР / МИД СССР. — Москва : Внешторгиздат, 1990. — 142 с.
3. Консульский Петербург / Представительство МИД России в Санкт-Петербурге. — Санкт-Петербург : Единый полиграфический центр, 2010. — 176 с.
4. Очерк истории Министерства иностранных дел, 1802–1902. — Санкт-Петербург, 1902. — 206 с.
5. Очерки истории Министерства иностранных дел России. В 3 т. Т. 1: 860–1917 гг. — Москва : ОЛМА-Пресс, 2002. — 606 с.
6. Очерки истории Министерства иностранных дел России. В 3 т. Т. 2: 1917–2002 гг. — Москва : ОЛМА-Пресс, 2002. — 617 с.
7. Очерки истории Министерства иностранных дел России. В 3 т. Т. 3: Биографии министров иностранных дел, 1802–2002 гг. — Москва : ОЛМА-Пресс, 2002. — 432 с.
8. Словарь географических названий зарубежных стран / ответственный редактор А. М. Комков. — 3-е издание, переработанное и дополненное. — Москва : Недра, 1986. — 459 с.
9. Список российских посольств, миссий, консульств и агентов Министерства финансов за границей. — Санкт-Петербург : Типография В. Киришбаума, 1901. — 28 с.
10. Шкурков В. В. Государства и территории мира : справочник / В. В. Шкурков. — Москва : Роскартография, 2003. — 74 с.
11. Агеева О. Г. Дипломатический церемониал императорской России, XVIII век / О. Г. Агеева. — Москва : Новый хронограф, 2012. — 936 с.
12. Артеменко Н. Н. Действие уголовно-правовой и уголовно-процессуальной юрисдикции Российской Федерации на территории иностранных посольств / Н. Н. Артеменко, Э. Ф. Закирова, С. А. Поляков // Международное уголовное право и международная юстиция. — 2023. — № 2. — С. 5–10.
13. Главы дипломатических представительств СССР за рубежом, 1917–1984 / Историко-дипломатическое управление МИД СССР ; редакционная комиссия: В. Ф. Стукалин (председатель) [и др.]. — Москва : МИД СССР, 1985. — 197 с.
14. Главы консульских представительств СССР за рубежом, 1917–1984 / Историко-дипломатическое управление МИД СССР ; редакционная коллегия: В. Ф. Стукалин (председатель) [и др.]. — Москва : МИД СССР, 1985. — 231 с.
15. Гордеева Л. В. География зарубежных дипломатических учреждений Российской Федерации и представительств Россотрудничества / Л. В. Гордеева // Географическая наука сквозь призму современности : сборник статей по материалам XIII Межвузовской научно-практической конференции студентов в рамках XXVIII Моисеевских чтений «Н. Н. Моисеев о России в XI веке: глобальные риски, вызовы и решения», посвященной памяти академика Н. Н. Моисеева / под ред. Н. В. Мартиловой, И. А. Шевченко. — Нижний Новгород : Мининский университет, 2020. — С. 70–74.
16. Савченко Ю. Ю. Конституционно-правовое регулирование порядка определения территории России для расположения посольства иностранного государства / Ю. Ю. Савченко // Colloquium-Journal. — 2020. — № 8–7 (60). — С. 49–52.
17. Схема размещения посольств в городе Москве (в районе Садового кольца и прилегающей 200-метровой полосы) / Мосгорисполком, Главное архитектурно-планировочное управление г. Москвы. — Москва, 1971. — 172 л.
18. Henrikson A. K. The Geography of Diplomacy / A. K. Henrikson // The Geography of War and Peace: From Death Camps to Diplomats / ed. by C. Flint. — New York, NY : Oxford University Press, 2005. — P. 369–394.
19. Jackson T. Geographies of Diplomacy / T. Jackson // Oxford Bibliographies. — 2020. — URL: <https://www.oxfordbibliographies.com/display/document/obo-9780199874002/obo-9780199874002-0220.xml> (дата обращения: 01.09.2024).
20. Laporte A. La géographie des ambassades et des consulats en Allemagne et l'effacement de l'ancienne frontière allemande (1984–2014) / A. Laporte // Revue Géographique de l'Est. — 2016. — Vol. 56, No. 3–4. — URL: <https://journals.openedition.org/rge/5872> (дата обращения: 19.05.2025)
21. McConnell F. Rethinking the Geographies of Diplomacy / F. McConnell // Diplomatica. — 2019. — Vol. 1, No. 1. — P. 46–55.
22. Neumayer E. Distance, Power and Ideology: Diplomatic Representation in a Spatial, Unequal and Divided World / E. Neumayer // Area. — 2008. — Vol. 40, No. 2. — P. 228–236.
23. Taylor P. J. New Political Geographies: Global Civil Society and Global Governance through World City Networks / P. J. Taylor // Political Geography. — 2005. — Vol. 24, No. 6. — P. 703–730.

24. Van der Wusten H. The Geography of Diplomacy / H. van der Wusten, V. Mamadouh // The International Studies Encyclopedia. Vol. 5 / ed. by R. A. Denmark. — Hoboken, NJ : Blackwell Publishing, 2010. — P. 141–150.
25. The Map Of Multilateral Treaty-Making 1600–2000: A Contribution to the Historical Geography of Diplomacy / Herman van der Wusten, Robert A. Denmark, Matthew Hoffmann & Hasan Yonten // Tijdschrift voor Economische en Sociale Geografie. — 2011. — Vol. 102, No. 5. — P. 499–514.
26. Vogeler I. Cold War Geopolitics: Embassy Locations / I. Vogeler // Journal of Geography. — 1995. — Vol. 94, Iss. 1. — P. 323–329.

Карты

1. Moscow city map: All streets, embassies and foreign schools. — M.: Intermarksavills, 2008.
2. U.S. foreign service posts and department of State jurisdictions January 1, 1975. — Washington: Office of the geography, 1975.

Интернет-ресурсы

1. Адреса и интернет-адреса загранпредставительств МИД России // Министерство иностранных дел Российской Федерации : [официальный сайт]. — URL: https://www.mid.ru/ru/useful_information/links/adresa-i-internet-adresa-zagranpredstavitelstv-mid-rossii/ (дата обращения: 01.09.2024).
2. География Русских домов // Федеральное агентство по делам Содружества Независимых Государств, соотечественников, проживающих за рубежом, и по международному гуманитарному сотрудничеству : [официальный сайт]. — URL: <https://rs.gov.ru/kontakty/predstavitelstva-za-rubezhom/represents-with-map/> (дата обращения: 01.09.2024).
3. Двусторонние отношения // Консульский информационный портал КД МИД России : [официальный сайт]. — URL: <https://www.kdmid.ru/docs/> (дата обращения: 01.09.2024).
4. Страны мира и торговые представительства // Минпромторг России : [сайт]. — URL: https://minpromtorg.gov.ru/ministry/trade_mission/world_countries_and_trade_missions (дата обращения: 01.09.2024).

5. Иностранные почетные консулы, аккредитованные в Российской Федерации // Консульский информационный портал КД МИД России : [официальный сайт]. — URL: <https://www.kdmid.ru/cons-dep/inostrannye-pochetnye-konsuly-akkreditovannye-v-rossiyskoj-federatsii/> (дата обращения: 01.09.2024).
6. Национальные праздники иностранных государств // Министерство иностранных дел Российской Федерации : [официальный сайт]. — URL: <https://www.mid.ru/ru/activity/voprosy-gosudarstvennogo-protokola/gosudarstvennye-prazdniki-zarubezhnyh-stran/> (дата обращения: 20.04.2025).
7. Перечень дипломатических представительств зарубежных государств в России // Министерство иностранных дел Российской Федерации : [официальный сайт]. — URL: https://www.mid.ru/ru/activity/voprosy-gosudarstvennogo-protokola/perechen-diplomaticheskikh_predstavitelstv_zarubezhnykh_gosudarstv_v_rossii/ (дата обращения: 01.09.2024).
8. Россия в системе международных отношений // Министерство иностранных дел Российской Федерации : [официальный сайт]. — URL: <https://www.mid.ru/ru/maps/> (дата обращения: 01.09.2024).
9. Россия — Суверенный Мальтийский Орден // Посольство Российской Федерации при Святом Престоле. Представительство Российской Федерации при Суверенном Мальтийском Ордене (по совместительству) : [официальный сайт]. — URL: https://vatican.mid.ru/ru/bilateral-relations/rossiya_suverennyu_maltiyskiy_orden/ (дата обращения: 01.09.2024).
10. Список диппредставительств в России // Департамент государственного протокола МИД России : [официальный сайт]. — URL: <https://dgp.mid.ru/currentinfo/emblist.php> (дата обращения: 01.09.2024).
11. Справка о дипломатических отношениях Российской Федерации с иностранными государствами : (по состоянию на 7 мая 2025 года) // Министерство иностранных дел Российской Федерации : [официальный сайт]. — URL: <https://www.mid.ru/ru/activity/voprosy-gosudarstvennogo-protokola/diplomaticheskie-otnosheniya-rossijskoj-federacii-s-inostrannymi-gosudarstvami/> (дата обращения: 10.06.2025).
12. Члены Организации Объединенных Наций // Организация Объединенных Наций : [официальный сайт]. — URL: <https://www.un.org/ru/about-us/member-states> (дата обращения: 20.04.2025).
13. Standard country or area codes for statistical use (M49) // United Nations Statistics Division : [сайт]. — URL: <https://unstats.un.org/unsd/methodology/m49/> (дата обращения: 01.09.2024).
14. UNTERM — Терминологическая база данных Организации Объединенных данных : [сайт]. — URL: <https://unterm.un.org/unterm2/ru> (дата обращения: 01.09.2024).

The Diplomatic Geography of Russia

Diplomacy is the engine room of international relations.

Paul Sharp

Diplomatic geography is an entirely new discipline in social geography and international relations. As Thomas Jackson noted in his 2020 article on the geographies of diplomacy for Oxford Bibliographies (and this is probably still true today), there has not yet been a single monograph or collection of articles on the topic [Jackson, 2020]. Even so, we can say that this field of study and the name of the sub-discipline that denotes it have already taken shape. This is confirmed by other review articles on the “geography/geographies of diplomacy” by Herman van der Wusten and Virginie Mamadouh [Van der Wusten & Mamadouh, 2010] and Fiona McConnell [McConnell, 2019].

Diplomatic geography is the science of the spatial dimension of diplomatic activity. Like any human activity, diplomatic work has a spatial dimension. For example, sometimes, the place where negotiations are held turns out to be more important than their actual results [Van der Wusten, 2011; Henrikson, 2005]. The number of foreign missions can be an indicator of a country’s weight in global politics, and the choice of countries and cities to host their embassies (as well as consulates, trade and cultural missions, and so on [Taylor, 2005]) can reflect the country’s foreign policy priorities. Eric Neumayer notes the importance of three factors when it comes to selecting a site for embassies: geographical proximity to the country under analysis; the importance of the country in world politics; and the ideological proximity of the countries [Neumayer, 2008]. And the locations of foreign consulates in a country can reveal much about the internal territorial structure of the country and the foreign policy activities of regions [Laporte, 2016].

The following areas of research in diplomatic geography can be identified:

1. *Geography of diplomatic missions* — the analysis of the spatial distribution of diplomatic missions at the global (e.g. the location of embassies, consulates, and representative offices of the country being analysed around the world), national (the location of embassies of foreign states in the regions of the country being analysed), local (the location of embassies of foreign states in the capital of the country being analysed), or even the micro level (the arrangement of offices within the foreign ministry and how functions are distributed geographically among its divisions).
2. *Geography of diplomatic activity* — the analysis of the spatial distribution of locations where bilateral or multilateral events and visits are held (including such details as the spatial organization of the seating arrangements of delegation members during negotiations).

We can say that diplomatic geography is thus divided into external diplomatic geography (the diplomatic activity of the state being analysed outside its borders) and internal diplomatic geography (the diplomatic activity of other states within the borders of the state being analysed).

The scientific school of diplomatic geography in Russia is still in its infancy. For example, in 2020, the Nizhny Novgorod scholar Lyudmila Gordeeva published a map of diplomatic agencies of the Ministry of Foreign Affairs of the Russian Federation and Federal Agency for the Commonwealth of Independent States Affairs, Compatriots Living Abroad, and International Humanitarian Cooperation (Rossotrudnichestvo) representative offices in a conference collection [Gordeeva, 2020, p. 72]. In addition, Alexander Bobrov and Olga Lebedeva have published maps of Russia’s diplomatic and consular institutions, as well as the correlation between the regional areas of focus of Russia’s foreign policy and the territorial departments of the Ministry of Foreign Affairs of the Russian Federation [Bobrov, 2024].

There are also examples of researchers mapping the geography of diplomatic missions for applied purposes. For instance, in 1971, Workshop No. 12 of Mosproekt-2 (the Design Office for Public Buildings and Structures) published a series of maps showing the locations of embassies in Moscow and was instructed by the Main Architectural and Planning Department of the Moscow City Executive Committee to produce a “Project Brief for Developing a Long-Term Plan for Regulating Diplomatic Mission Issues in Moscow” [Layout, 1971]. The Russian State Library contains a map of American diplomatic and consular missions published in 1975. The map was apparently used for reference purposes by embassy staff [U.S. Foreign Service, 1975]. And in 2008, an English-language map of the city was published in Moscow with the addresses of select embassies, as well as schools, kindergartens, churches, and medical centres for expats [Moscow City Map, 2008].

It is important to note that the topic of the territorial placement of diplomatic departments and embassies in Russia occasionally attracts the attention of historians. For example, Olga Ageeva’s book on the diplomatic ceremonial in Imperial Russia during the 18th century contains a wonderful section on this topic entitled “The Territory of Diplomatic Life” [Ageeva, 2012, pp. 476–528]. And, of course, the extraterritorial legal status of embassies is always of interest to legal scholars [see, for example: Artemenko et al., 2023; Savchenko, 2020].

As of January 1, 2025, Russia maintains diplomatic relations with 191 countries. Relations have been severed with three states: Georgia, Micronesia, and Ukraine. The Russian

Federation has also exchanged official representatives with the Order of Malta. Among the 195 UN member states and observers, Russia has not established diplomatic relations with Bhutan and the Solomon Islands. Among countries that are not UN members, Russia has established diplomatic relations with Abkhazia and South Ossetia.

Figs. 1–3 show the dynamics of Russia’s establishment of diplomatic relations with countries around this world since 1917, as Russia is the legal successor of the USSR (and, accordingly, the Russian Soviet Federative Socialist Republic, or RSFSR), but not the Russian Empire. This process can be divided into several substages.

1. The Civil War period (1919–1921), when the fledgling Bolshevik government successfully established diplomatic relations with two groups of countries: states that had left the Russian Empire and were recognized by the new government (Poland, Finland, Estonia, Latvia, and Lithuania); and individual states in Asia (Afghanistan, Iran, Mongolia, Turkey).
2. The year of the Soviet Union’s diplomatic breakthrough (1924), when it achieved official recognition from Western European countries, including Great Britain and France. Official recognition from other countries soon followed.
3. The period of waning diplomatic contacts that began during the years of the Second World War (starting in 1939).
4. The Soviet Union’s rapid return to the diplomatic arena, but now as a global superpower (this started as early as 1944).
5. The period of decolonization (from the late 1950s to the mid-1970s) that led to a steady increase in the number of countries with which the Soviet Union maintained diplomatic relations. This number stabilized in the 1980s.
6. The recognition by Russia of the states that left the Soviet Union (1992). No other year in Russia’s history had as many official recognitions.
7. The period of significant increase in the number of countries with which Russia maintained diplomatic relations (1990s–2000s). This was primarily due to the establishment of relations with smaller countries that Moscow had not had direct contacts with previously. Russia had set a course towards establishing relations with all UN member states.

In terms of the geography of diplomatic missions, there is the argument that Russia is currently experiencing its third turn to the East following the first turn in the early 1920s and the second turn in the 1950s–1970s.

As of January 1, 2025, Russia had 151 embassies, including two that had been evacuated (in Yemen and Sudan), 10 permanent missions to international organizations, and 76 consular offices, including offices that are temporarily closed in Aden, Aleppo, Antwerp, and Varna. All Russia’s consular offices currently have the status of consulates general, the only exception being the Consulate in the Åland Islands (in Mariehamn, Finland).

Russian embassies abroad are usually located in the capital. Exceptions are Belgium (Uccle, a suburb of Brussels), Benin (Cotonou), Burundi (Bujumbura), Côte d’Ivoire (Abidjan),

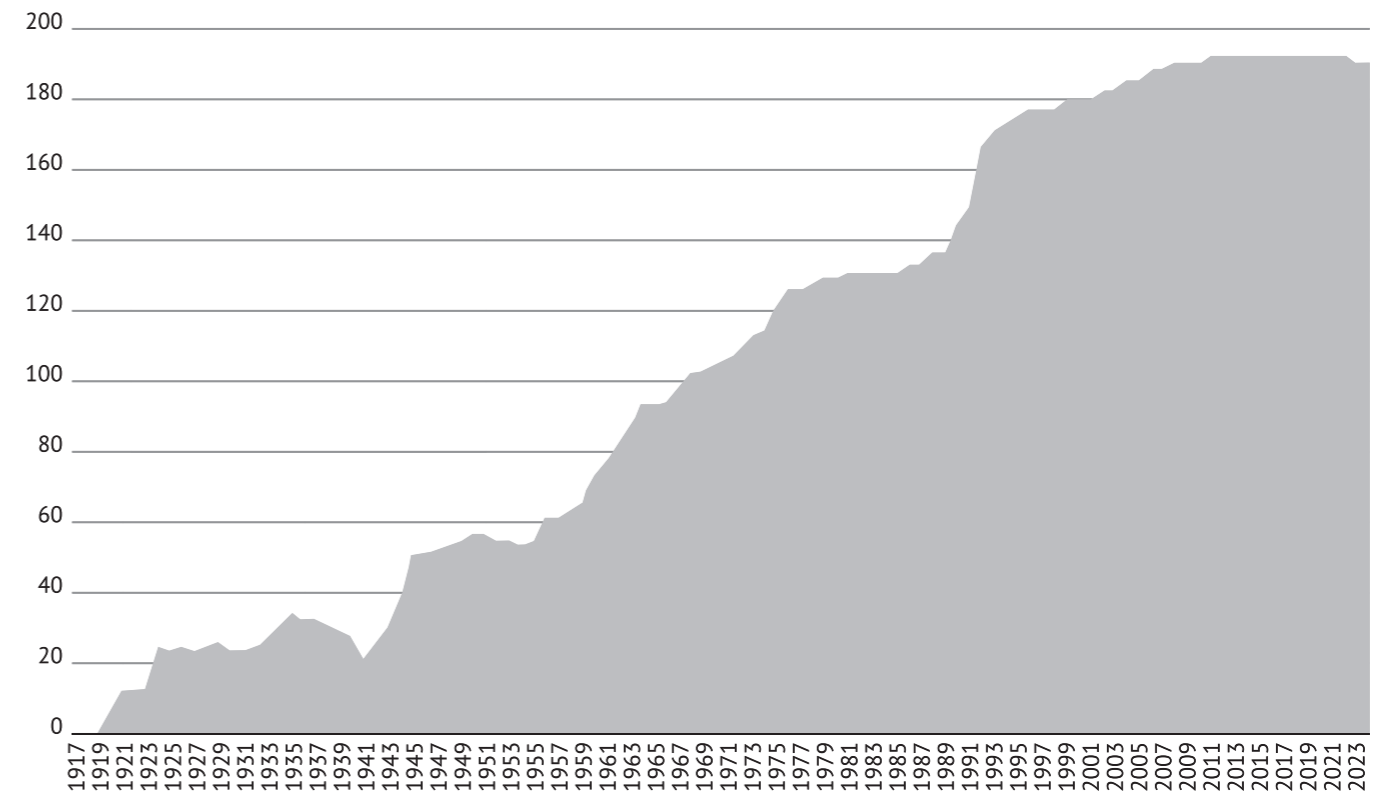


Fig. 1. Number of Countries with which Russia (RSFSR, USSR) Has Maintained Diplomatic Relations (1917–2024)

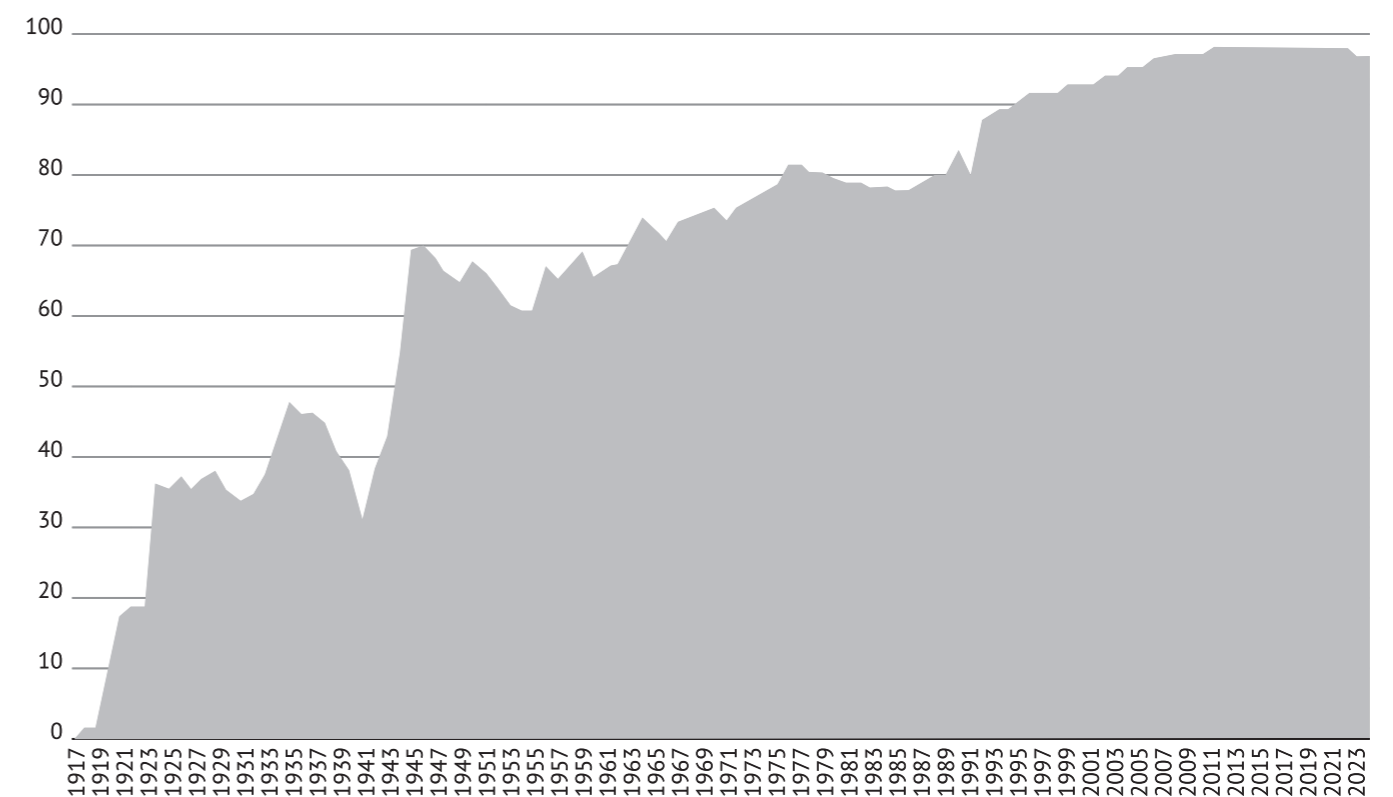


Fig. 2. Percentage of Countries with which Russia (RSFSR, USSR) Has Maintained Diplomatic Relations (1917–2024)

Israel (Tel Aviv), Malta (San Ġwann), Mauritius (Floreal), Myanmar (Yangon), the Netherlands (The Hague), Palestine (Ramallah), and Tanzania (Dar es Salaam). Temporary embassies operate outside the capitals in Yemen (Riyadh, Saudi Arabia) and Sudan (Port Sudan). Consulates general, on the contrary, are not typically located in capitals, with the exception of Havana (Cuba) and Malé (Maldives).

There are 169 heads of diplomatic missions of foreign states accredited in Russia, including non-resident ambassadors from 18 countries. A total of 357 diplomatic missions and consular offices operate on the territory of the Russian Federation. Of these, 156 are located in Moscow, including 149 embassies, two consulates general, and five honorary consulates (Antigua and Barbuda, Lesotho, Monaco, Seychelles, Jamaica). The work of the Embassy of Iceland has been temporarily suspended.

St. Petersburg hosts 64 foreign representative offices, including 26 consulates general and 38 honorary consulates. Russian regions that have a large number of representative offices include Sverdlovsk Oblast (22 representative offices: 12 consulates general, 10 honorary consulates); Primorsky Krai (19: 7, 12); the Republic of Tatarstan (14: 8, 6); Novosibirsk Oblast (9: 4, 5); Krasnodar Krai (7: 3, 4); Nizhny Novgorod Oblast (7 honorary consulates); Kaliningrad Oblast (6: 3, 3); the Republic of Bashkortostan (5: 1, 4); and Rostov Oblast (4: 2, 2). In total, there are consular offices in 38 of the country's 89 regions.

The smallest Russian cities with active consular offices are Sovetsk (Consulate of Lithuania), Vsevolozhsk (Honorary Consulate of Kazakhstan), and Pereslavl-Zalesky (the Honorary Consulate of Armenia). In fact, the latter is the only representative office in the entire Yaroslavl Oblast.

In December 2024, MGIMO University Publishing House released the first-ever map of “Diplomatic Missions and Consular Offices of Russia in the World” [The World..., 2024]. It is a one-of-a-kind publication that provides a comprehensive picture of the spatial configuration of Russia's diplomatic presence abroad. The map shows Russian embassies, consulates, and missions to international organizations, as well as the boundaries of consular districts. All the information contained in it is correct as of December 2024. The map was compiled by Igor Okunev (Ph.D. in Political Science, Lead Research Fellow at the MGIMO Institute for International Studies), Ekaterina Yakusheva (research intern at the MGIMO Institute for International Studies and student in the Diplomatic Service Master's programme), and Ivan Ivanov (Ph.D. in Geography and Senior Research Fellow at the MGIMO–Pskov State University Youth Network Research Laboratory “Centre for Cross-Regional and Transborder Studies”). The work is a continuation of the Repository of Geospatial Data on the Diplomatic Geography of Russia database compiled by the authors.¹ Together, these resources lay the foundation for the development of the Russian scientific school of diplomatic geography.

¹ Okunev, I. Y., and Yakusheva, E. A. (2024). Repository of Geospatial Data on the Diplomatic Geography of Russia. Copyright holder: MGIMO under the Ministry of Foreign Affairs of the Russian Federation under No. 2024625508. Certificate of Authorship No. 2024625655 Russian Federation. Submitted: November 25, 2024; published December 2, 2024. Newsletter No. 12.

² Map of the World. Ministry of Foreign Affairs of the Russian Federation. Available at: <https://www.mid.ru/ru/maps/> (accessed December 20, 2024).

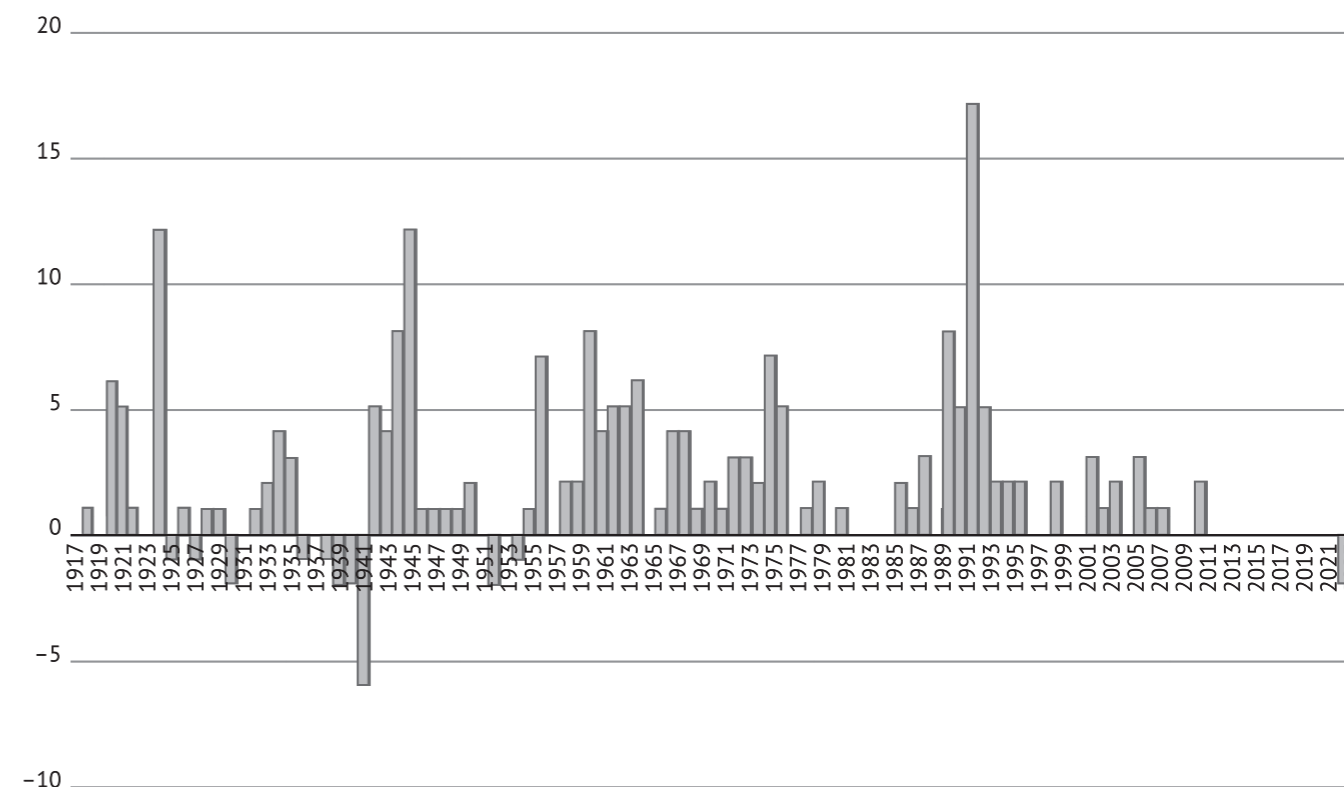


Fig. 3. Establishment and Interruption of Diplomatic Relations of Russia (RSFSR, USSR) by year (1917–2024)

The diplomatic atlas contains information on Russia's diplomatic relations as of May 7, 2025. It includes all member states of the United Nations and other countries recognized by Russia as sovereign. Since the Russian Federation is the legal successor of the Soviet Union (and, accordingly, the Russian Soviet Federative Socialist Republic before the formation of the USSR), information on diplomatic relations is provided starting from 1917.

The cartographic basis for the atlas consists of world country boundaries as shown on the interactive world map posted on the official website of the Ministry of Foreign Affairs of the Russian Federation (Fig. 4).² The official names of states and their capitals are given as they appear in the Reference Guide on Diplomatic Relations of the Russian Federation with Foreign States (as of April 2, 2024) [Reference Guide, 2024] and the United Nations Terminology Database [UNTERM, 2024]. The subregion is given based on the classification of the United Nations Statistics Division [Standart, 2024].

Information on current diplomatic missions and the period of continuous operation (with the exception of honorary consulates) is primarily taken from the websites of the

Ministry of Foreign Affairs of the Russian Federation [Russia, 2024; Addresses, 2024] and the Consular Information Portal of the Ministry of Foreign Affairs of the Russian Federation [Bilateral Relations, 2024]. Information on diplomatic missions that have been discontinued is provided for the years 1917 onwards based on historical sources. The geospatial database on the geography of the Russian diplomatic missions has received a copyright certificate from Rospatent and is posted in the open data repository of the Moscow State Institute of International Relations (MGIMO) under the Ministry of Foreign Affairs of the Russian Federation.³

Other missions include the current representative offices of Rossotrudnichestvo (its Russian Houses, former science and cultural centres) [Geography, 2024] and trade missions of the Ministry of Industry and Trade [Countries of the World, 2024].

The current diplomatic and consular missions of foreign countries in Russia (embassies and consulates, including honorary consulates) are listed on the basis of official information about the Ministry of Foreign Affairs of the Russian Federation [List (MFA), 2024], the Consular Department of the Ministry of Foreign Affairs of the Russian Federation [Bilateral Relations, 2024; Foreign, 2024], and the State Protocol Department of the Ministry of Foreign Affairs of the Russian Federation [List (State Protocol Dept.), 2024].

While diplomatic geography is still an emerging field, the range of material it covers and the relevance of its focus provide grounds for optimism about its future.



Fig. 4. Interactive Map of the World Available on the Official Website of the Ministry of Foreign Affairs of the Russian Federation

Compiled by

Igor Okunev — Ph.D. (Political Science), Associate Professor, Lead Research Fellow at the MGIMO Institute for International Studies.

Ekaterina Yakusheva — research intern at the MGIMO Institute for International Studies, Chair of the Russian Geographical Society's Youth Club Terra Politica of the Student Scientific Society of the Moscow State Institute of International Relations under the Ministry of Foreign Affairs of the Russian Federation.

Ivan Ivanov — Ph.D. (Geography), Senior Research Fellow at the MGIMO–Pskov State University Youth Network Research Laboratory “Centre for Cross-Regional and Transborder Studies.”

Elizaveta Okuneva — Junior Research Fellow at the MGIMO Institute for International Studies.

Lidia Zhirnova — Research Fellow at the MGIMO Institute for International Studies.

³ Okunev, I. Y., and Yakusheva, E. A. (2024). Repository of Geospatial Data on the Diplomatic Geography of Russia. Copyright holder: MGIMO under the Ministry of Foreign Affairs of the Russian Federation under No. 2024625508. Certificate of Authorship No. 2024625655 Russian Federation. Submitted: November 25, 2024; published December 2, 2024. Newsletter No. 12.

Научное издание

Дипломатическая география России

Атлас

Выпускающий редактор *Т. Н. Петрова*
Компьютерная верстка *А. С. Туманова*
Художественное оформление обложки *А. Г. Киров*
Допечатная подготовка *А. О. Бирюков*

Подписано в печать 23.01.2026. Формат 60×84 1/4.
Усл. печ. л. 45,1. Заказ № 5042. Тираж 300 экз.

Издательский дом МГИМО
119454, Москва, пр. Вернадского, 76
mgimo.ru/id; id@inno.mgimo.ru

Отпечатано в производственном отделе
Издательского дома МГИМО
119454, Москва, пр. Вернадского, 76
mgimo.ru/id; print@inno.mgimo.ru